

## **„PODPORA ÚZEMNĚ PLÁNOVACÍCH DOKUMENTACÍ OBCÍ“ – DOTAČNÍ TITUL „ÚZEMNÍ PLÁN“**




Lhůta pro doručení žádosti začíná běžet dnem **1. listopadu 2015** a končí dnem **15. ledna 2016**.

Výše dotace na jeden územní plán je stanovena ve výši max. 80 % **skutečně vynaložených uznatelných nákladů, maximálně však 400 000 Kč.**




Pro rok 2016 je v rozpočtu MMR připraveno pro tento program 20 mil. Kč.

Tato dotace může být poskytnuta obcím, které mají územní plán obce nebo územní plán sídelního útvaru a jeho platnost skončí do 31. 12. 2020 (tj. územní plán schválený před 1. 1. 2007).

### **Podporované aktivity:**

-  zpracování návrhu územního plánu pro společné jednání včetně variant řešení návrhu, pokud je ve schváleném zadání územního plánu zpracování variant uloženo;
-  vyhodnocení vlivů územního plánu na udržitelný rozvoj území, pokud dotčený orgán ve svém stanovisku k návrhu zadání uplatnil požadavek na zpracování vyhodnocení z hlediska vlivů na životní prostředí (SEA), včetně případného vyhodnocení vlivu na soustavu NATURA 2000, pokud příslušný orgán ochrany přírody a krajiny nevyločil významný vliv na evropsky významnou lokalitu nebo ptačí oblast;
-  úprava návrhu územního plánu pro veřejné projednání.

### **K žádosti ji je mimo jiné nutné doložit**

-  Originál nebo ověřená kopie smlouvy s projektantem územního plánu (projektantem s příslušnou autorizací), popř. smlouvy se zhotoviteli příslušných částí vyhodnocení vlivů na URÚ, pokud jsou součástí akce.
-  Doklady týkající se veřejné zakázky na výběr dodavatele. V případě zakázky malého rozsahu žadatel doloží prohlášení o splnění podmínek § 6 zákona o veřejných zakázkách a popis výběru dodavatele.
-  Výpis z usnesení zastupitelstva o schválení zadání územního plánu včetně kopie tohoto zadání

### **Hodnotící kritéria – maximum 100 bodů**

<b>Místo realizace - max. počet bodů celkem 100</b>	
Obec do 1 000 obyvatel (včetně)	50
Obec do 2 000 obyvatel (včetně)	25
Obec do 3 000 obyvatel (včetně)	10
Obec nad 3 000 obyvatel	0
Obec, která se nachází v hospodářsky problémovém regionu dle SRR ČR na roky 2014 -2020	25
Obec, která se nenachází v hospodářsky problémovém regionu	0
Obec s významným povodňovým rizikem dle údajů zveřejněných v Centrálním datovém skladu pro mapy povodňového nebezpečí a povodňových rizik	25
Obec bez významného povodňového rizika	0
Doklad	Žádost
Podklad správce	seznamy zpracované ve spolupráci s Ústavem územního rozvoje
<i>V případě, že více žádostí bude mít stejný počet bodů, rozhodne při výběru datum a hodina doručení žádosti na podatelnu MMR.</i>	